












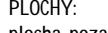




katastrální území:
TÝNEC NAD LABEM 772356
(okres Kolín)

LEGENDA:

-  ŘEŠENÉ OBJEKTY
-  ZPEVNĚNÁ PLOCHA, POJEZDNÁ - PARKOVIŠTĚ
-  POCHOZÍ OBSPY OBJEKTU proti odstříku deště
-  OPĚRNÁ ZĚď, gabion
-  OSTATNÍ PLOCHA, zatravněno

-  HRANICE ŘEŠENÝCH POZEMKŮ
-  GRAVITAČNÍ SPLAŠKOVÁ KANALIZACE - STÁVAJÍCÍ
-  GRAVITAČNÍ SPLAŠKOVÁ KANALIZACE - NAVRHOVÁNA
-  TLAKOVÁ SPLAŠKOVÁ KANALIZACE - STÁVAJÍCÍ
-  TLAKOVÁ SPLAŠKOVÁ KANALIZACE - NAVRHOVÁNA
-  DEŠŤOVÁ KANALIZACE - NAVRHOVÁNA
-  VEDENÍ PÍTNÉ VODY - STÁVAJÍCÍ
-  VEDENÍ PÍTNÉ VODY - NAVRHOVÁNE
-  ELEKTRICKÉ VEDENÍ - NAVRHOVÁNE

PLOCHY:
plocha pozamku parc.č. 1200/4: 664m²
plocha pozamku parc.č. 1200/5: 839m²
plocha pozamku parc.č. 1200/6: 663m²
plocha všech pozemků: 2166m²

půdorysná plocha část A: 38,75m²
půdorysná plocha část B: 38,75 + 34,59m²
půdorysná plocha část C: 38,75m²
půdorysná plocha část D: 37,77m²
půdorysná plocha ploché střechy nad chodbou: 128,27m²
půdorysná plocha střechy: 854,41m²

celkový objem objektu: 3 305,06m³

plocha parkoviště: 307,8m²
plocha chodníku proti odstříku: 48,16m²
ostatní (zatravněná) plocha daných tří pozemků: 955,63m²

POZNÁMKY:
Před zahájením výkopových prací bude provedeno vytyčení existujících sítí. Vzdálenosti sítí tech infrastruktury mezi sebou a od ostatních objektů (stavby, zeleň) jsou navrženy a budou provedeny dle ČSN 73 6005.

+/-0,000 = 210,50m.n.m.



ATELIER ARCHITEKT
GENERÁLA BRÁZDY 4, 466 01 JABLONEC NAD NISOU
WWW.A-SYMBIOSA.CZ

AKCE:

KOMUNITNÍ DŮM PRO SENIORY

MÍSTO:

parc.č. 1200/4, parc.č. 1200/5,
parc.č. 1200/6, K.Ú. Týnec nad Labem

STUPEŇ: PD

DŮR + DSP

ARCHITEKT:

Ing.arch. Ondřej Novosad

ZODPOVĚDNÝ PROJEKTANT:

Ing. Stanislav Kolář

PROJEKTANT:

Ing. David Chudoba
+420 737 859 089

ČÁST:

C. SITUAČNÍ VÝKRESY

OZNAČENÍ VÝKRESU:

C.2 KOORDINAČNÍ SITUACE

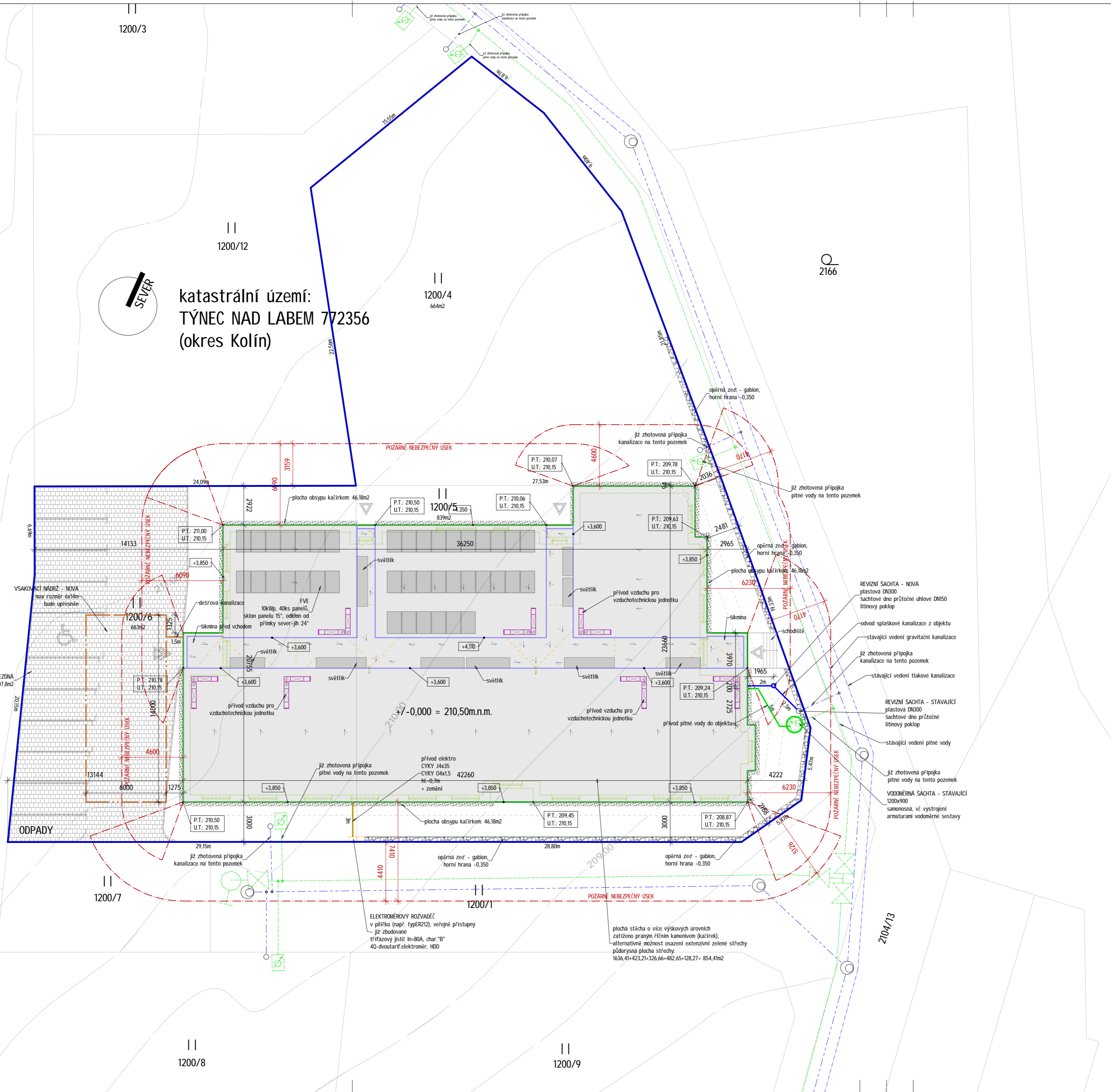
DATUM:

25.11.2015

MĚŘÍTKO:

1:200.00

RAZÍTKO / KOPIE:



+/-0,000 = 210,50m.n.m.

ELEKTROMĚROVÝ ROZVADEČ
v přířku (např. typer212), veřejně přístupný
- již zbudované
- třífázový jistič In=80A, char."B"
- 40-dvoutarif. elektroměr, HED

plocha střechy o více výškových úrovních
zatlíženo pranyh řízním kamenem (kačirkem)
- alternativní možnost osazení extenzivní zelené střechy
půdorysná plocha střechy:
1636,41+423,21+326,66+482,65+128,27 = 854,41m²

2104/13

Q 1205

Q 2170

1200/8

1200/9