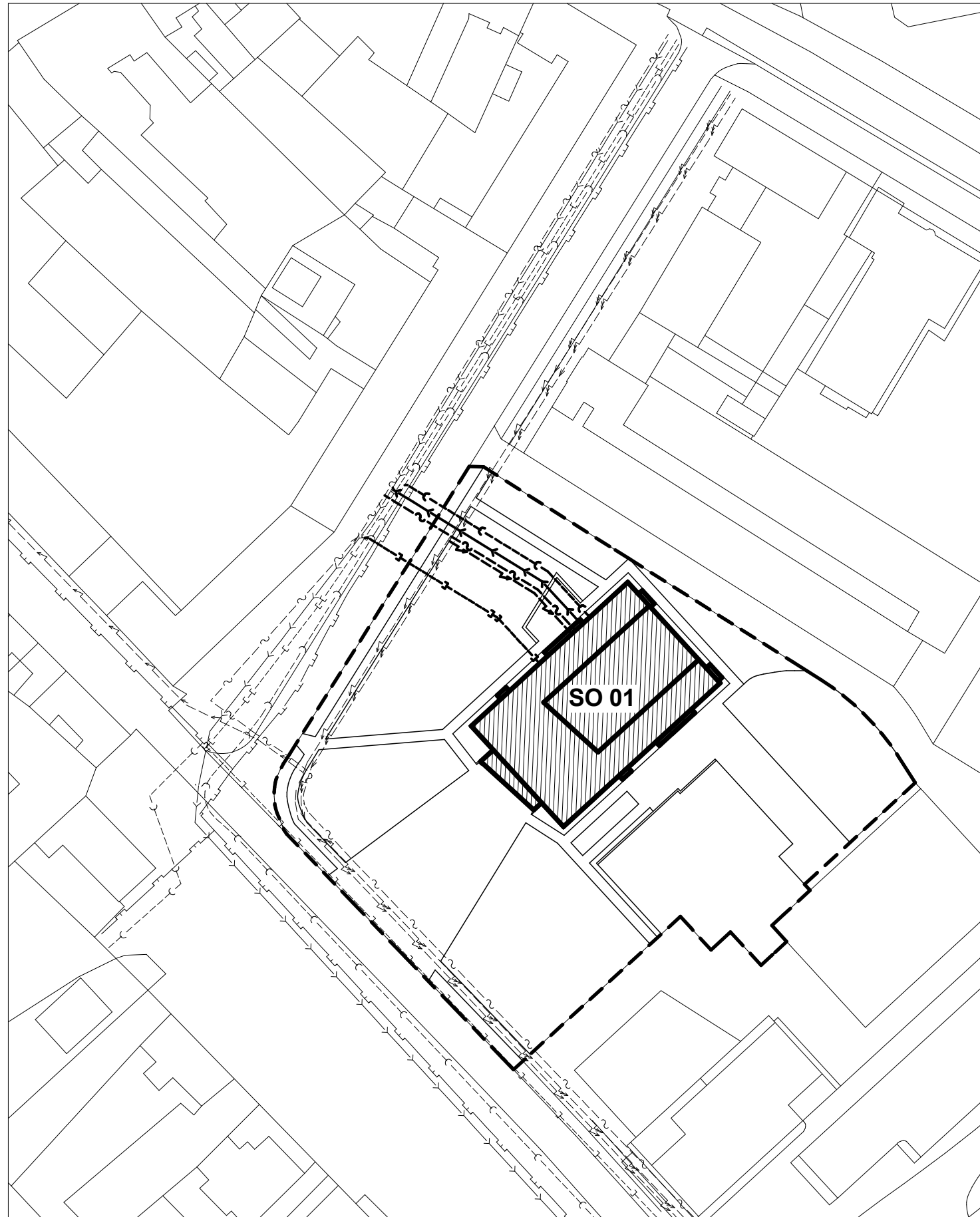


SITUACE

M 1:1000



LEGENDA INŽENÝRSKÝCH SÍTÍ

VEŘEJNÉ STÁVAJÍCÍ ROZVODY

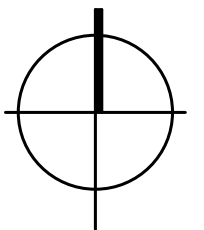
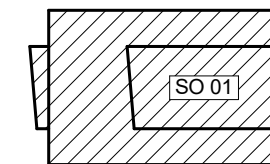
-) —) — DEŠŤOVÉ KANALIZAČNÍ POTRUBÍ
- [— [— SPLAŠKOVÉ KANALIZAČNÍ POTRUBÍ
- < < — SILOVÉ VEDENÍ NÍZKÉHO NAPĚTÍ
- < < — SILOVÉ VEDENÍ VYSOKÉHO NAPĚTÍ
- > > — VODOVODNÍ POTRUBÍ
- ~ — SDĚLOVACÍ VEDENÍ SPOJOVÉ
- — PLYNOVÉ VEDENÍ NÍZKOTLAKÉ

NOVÉ PŘÍPOJKY, NOVÉ VNITŘNÍ ROZVODY

-) —) — DEŠŤOVÉ KANALIZAČNÍ POTRUBÍ
- [— [— SPLAŠKOVÉ KANALIZAČNÍ POTRUBÍ
- < < — SILOVÉ VEDENÍ NÍZKÉHO NAPĚTÍ
- > > — VODOVODNÍ POTRUBÍ
- ~ — SDĚLOVACÍ VEDENÍ SPOJOVÉ

LEGENDA ZNAČEK A SYMBOLŮ

- HRANICE NOVOSTAVBY
VÍCEÚČELOVÉ KULTURNÍ CENTRUM
- HRANICE STAVENIŠTĚ
POZEMEK V MAJETKU STAVEBNÍKA
- HRANICE POZEMKŮ, HRANICE STÁVAJÍCÍCH OBJEKTŮ
DLE KATASTRU NEMOVITOSTÍ



0,000 = 178,050 m n.m., B.p.v. / SOUŘADNICOVÝ SYSTÉM S-JTSK

DRUH PRÁCE	SOUTĚŽNÍ NÁVRH	
VYPRACOVAL		
VEDOUCÍ PRÁCE		
STAVEBNÍK	Město Veselí nad Moravou, tř. Masarykova 119, 698 01 Veselí nad Moravou	
MÍSTO STAVBY	náměstí Míru, 698 01 Veselí nad Moravou (okr. Hodonín)	
NÁZEV STAVBY	VÍCEÚČELOVÉ KULTURNÍ CENTRUM	
STAVEBNÍ OBJEKT	SO 01 VÍCEÚČELOVÉ KULTURNÍ CENTRUM	FORMÁT 2 x A4
KATEGORIE	NÁVRHY DŘEVĚNÝCH STAVEB	DATUM 06/2017
OBSAH:	SITUACE	STUPEŇ PD SOUTĚŽNÍ
		MĚŘÍTKO 1:1000
		Č. VÝKRESU 1